










**Legende:**

-  bestehende Gebäude
-  Rasen
-  Strauchfläche
-  Straßenbegleitgrün
-  Bestandshecke
-  Sand
-  Holzhackschnitzel
-  Wassergebundene Wegedecke
-  Betonsteinpflaster
-  Bestehender Fußweg (nicht Bestandteil der Planung)
-  Ausstattungselemente (Spielgeräte, Tischtennisplatte, Pavillon)
-  Bank Typ Leipzig II
-  Picknicktisch, behindertengerecht

-  Bestandsbaum
-  Baum Planung
-  Calisthenicsanlage
-  Bewegungsangebot
-  Bearbeitungsgrenze
-  Vermessergundlage mit Bestandshöhen

**Leitungen:**

- Sparte Strom**
-  Stromleitung in Betrieb
-  Stromleitung außer Betrieb
- Sparte Gas**
-  Gasleitung in Betrieb
- Sparte Wasser**
-  Wasserleitung in Betrieb
-  Schmutzwasserleitung
-  Regenwasserleitung
- Sparte Telekommunikation**
-  Telekom

Planinhalt Vorentwurf - Umgestaltung Spielplatz An den Linden		Maßstab 1:200 
 <b>Stadt Leipzig</b> Amt für Stadtgrün und Gewässer		
Bauort An den Linden/ Tucholskystraße 04178 Leipzig	Bauvorhaben <b>Umgestaltung Spielplatz An den Linden</b>	
Bauherr Stadt Leipzig - Amt für Stadtgrün und Gewässer	Gezeichnet M. Wegener	Datum 29.06.2022
Planung Marie Wegener ASG 67.32 - SG Objektplanung	Plannummer <b>VE1</b>	